Vivre à Régny demain

Vers un projet de territoire résilient et participatif

Cahier de suivi de la démarche

Juin 2023

Vivre à Régny demain – Vers un projet de territoire résilient et participatif

23/06/2023

Commanditaire : Commune de Régny

Auteur : Clément LAINÉ

Responsable du rapport :

David NICOGOSSIAN – Département Territoires Transitions – Appui Territoires Transitions
Tél. : +33(0)4 74 27 53 30
Courrier : david.nicogossian@cerema.fr
DterCE/DTT/APTT – 46 rue Saint Théobald 38 080 L'ISLE D'ABEAU

Nom	Service	Rôle	Date	Visa
LAINÉ Clément	DterCE/DTT/APTT	**Auteur principal**	06/06/23	
MARSEILLE Fabienne	DterCE/DTT/APTT	Contributeur	06/06/23	
DHIEN Fanny	DterCE/DTT/APTT	Contributeur	06/06/23	
JARRU Maud	DterCE/DTT/APTT	Contributeur	06/06/23	
NICOGOSSIAN David	DterCE/DTT/APTT	Relecteur	13/06/23	Validé
BACHER Alexandre	DterCE/DTT	Relecteur	21/06/23	Validé

Halle de Régny, 19 octobre 2022, Atelier préparatoire

Sommaire

1 Présentation générale de la démarche....4
1.1 Le contexte....4
1.2 Les intentions....5
1.3 La méthode....6
1.4 Le planning....7
1.5 Les participants....8
2 Atelier préparatoire : sensibilisation et résilience....9
2.1 Déroulé de la journée....9
2.2 Ce que l'on retient de la journée....11
3 Atelier Enjeux : "Comprendre"....14
3.1 Déroulé de la journée....14
3.2 Ce que l'on retient de la journée....19
4 Atelier Prospectif: "Projeter"....21
4.1 Déroulé de la journée....21
4.2 Ce qu'il faut retenir....25
5 Voyage apprenant à Saint-Germain-au-Mont-d'Or : "Inspirer"....26
5.1 Déroulé de la journée....26
5.2 Ce qu'il faut retenir....27
6 Atelier projet et premières pistes d'action : "Consolider"....28
6.1 Déroulé de la journée....28
6.2 Ce qu'il faut retenir....29
7 Prochaines étapes et suites possibles....30
8 Annexes....31

1 PRÉSENTATION GÉNÉRALE DE LA DÉMARCHE

1.1 Le contexte

Depuis le mois d'octobre 2022, la commune de Régny s'est engagée dans une démarche de mise en mouvement de ses habitants, élus et des différents acteurs institutionnels intervenant sur le territoire dans le domaine de l'aménagement pour construire un projet de territoire ancré dans les transitions.

Cette démarche, accompagnée par le Cerema, la Direction Départementale des Territoires de la Loire (DDT 42) et la Communauté de Communes du Pays entre Loire et Rhône (Copler), répond à un calendrier et à un contexte tout à fait particulier.

Située au Nord-Est du département de la Loire, Régny prend place dans la vallée du Rhins à l'Est du Roannais. Cette commune de 1 515 habitants est composée d'un centre-bourg assez étoffé traversé par le Rhins et de quelques lieu-dits formés de sièges d'exploitations et d'anciennes fermes. Elle présente un patrimoine bâti, environnemental, culturel et associatif riche et notamment un passé industriel fort, caractérisé par la présence de friches industrielles.

La collectivité souhaite ainsi élaborer et mettre en œuvre un projet de territoire résilient en associant tous les acteurs du territoire. Reconnue « Petite ville de demain » (PVD), elle entend mettre son expérience au profit de l'intercommunalité et des autres communes lauréates de ce programme.

Afin d'apporter une réponse à la perte d'attractivité et au déficit d'image ressentis sur la commune, la démarche vise à faire prendre conscience aux participants de la valeur du cadre naturel, du partrimoine bâti et du passé industriel. Le projet, construit en s'appuyant sur cette richesse, est tourné vers l'avenir et associe les habitants de la commune et les partenaires publics et socio-économiques.

Depuis octobre 2022, cette démarche a déjà pu prendre la forme d'ateliers collaboratifs, de visites constructives et inspirantes et d'échanges enrichissants.

1.2 Les intentions

Cette démarche est inscrite dans une visée de long terme poursuivant les objectifs suivants :

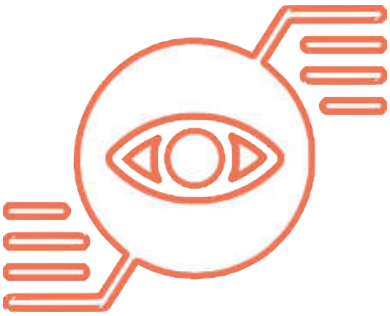

Développer une vision partagée du territoire : Faire projet de territoire, travailler en équipe projet, promouvoir le partage et la transversalité, et développer une culture commune autour des valeurs et de l'identité territoriale comme fondements d'une cohérence entre les politiques, les programmes publics et les projets du territoire.

Mettre le territoire en mouvement : Mettre en place un processus collectif de coopération territoriale mobilisant et mettant en action les forces vives du territoire (habitants et citoyens, entreprises, associations), impliquer les habitants, les opérateurs économiques, les acteurs institutionnels et le tissu associatif dans l'état des lieux de leur commune et dans la conception d'un projet résilient* à toutes les étapes (élaboration d'un diagnostic partagé du territoire, partage des enjeux du territoire et d'une vision prospective, participation à l'élaboration du plan d'actions).

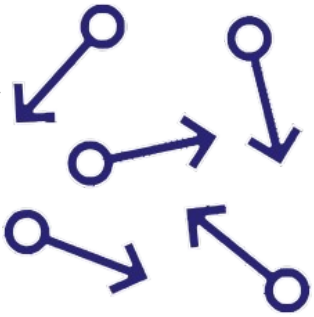

* Résilience: Pour le Cerema, un territoire résilient est entendu comme « un territoire en mouvement, capable : d'anticiper des perturbations, brutales ou lentes, grâce à la veille et à la prospective ; d'en minimiser les effets ; de se relever et rebondir grâce à l'apprentissage, l'adaptation et l'innovation ; d'évoluer vers un nouvel état en équilibre dynamique préservant ses fonctionnalités. Cet état est décidé et construit démocratiquement »

Garder son identité dans le changement : Développer une identité territoriale propre résolument ancrée dans la réalité du territoire (sa géographie et son histoire), tournée vers l'avenir, compatible avec et relevant les défis actuels, identifier le patrimoine (environnemental, bâti, culturel…) pour construire un futur désirable, conscient et responsable, ancré dans le présent et dans l'action.

Essaimer l'expérience : Faire de la démarche un territoire pilote : prototyper, expérimenter, capitaliser pour faire de la mission une démarche inspirante et modélisante pour d'autres territoires. Par exemple, impulser à l'intercommunalité dans son ensemble une dynamique de revitalisation et de résilience en s'appuyant sur le travail effectué avec la ville de Régny en lien avec le programme PVD.



1.3 La méthode

◆ Phase 1 : Poser les bases du projet "Atelier préparatoire" (19 octobre 2022)

Cette phase vise à préparer le terrain en apportant des éléments méthodologiques, éclairages et outils aux participants.

Temps 1 - Enjeux et résilience
Poser le cadre de la réflexion, comprendre les enjeux de transitions, en quoi il n'est plus possible de faire comme avant, découvrir les ressorts de la résilience.

Temps 2 – Résilience, leviers et outils
Découvrir le concept de résilience, construire une définition simple, propre au territoire, s'approprier les leviers à partir d'exemples pour en découvrir la portée.

◆ Phase 2 : Construire un projet de territoire résilient pour Régny

Cette phase propose de mettre en pratique les éléments méthodologiques découverts lors de la phase 1 pour la construction collective d'un projet de territoire résilient à l'échelle de la ville de Régny.

Temps 1 - Comprendre « Atelier Enjeux » (25 novembre 2022)
Établir un diagnostic partagé du territoire, dresser et partager un état des lieux des connaissances disponibles sur la ville, mettre en perspective les études, construire collectivement une cartographie des enjeux.

Temps 2 : Projeter « Atelier prospectifs » (27 janvier 2023)
Élaborer des scénarios prospectifs contrastés et présenter la vision d'un futur souhaitable pour Régny à travers une représentation graphique et des premières pistes d'action.

Temps 3 : Inspirer (Entre le 31 mars 2023)
Découvrir et partager des retours d'expérience éclairants de territoires pionniers.

Temps 4 : Consolider « Atelier Projet et premières pistes d'actions » (27 avril 2023)
Mettre en commun et décrypter des propositions prospectives en les positionnant sur la boussole de la résilience pour répondre aux problématiques du territoire dans une démarche de résilience et de transition écologique. Identifier ainsi le degré de maturité du projet proposé et l'enrichir collectivement.

5 à 10 mots clés à retenir de la démarche

Projet	**Local**
Adaptation	**Transitions**
Partenariat	**Mouvement**
Inspiration	**Dynamique**
Engagement	**Territoire**

1.4 Le planning

19 octobre 2022
Phase 1 – Temps 2
Résilience, leviers et outils

27 janvier 2023
Phase 2 – Temps 2
Projeter "Atelier prospectif"

27 avril 2023
Phase 2 – Temps 4
Consolider "Atelier projet et premières pistes d'actions"

19 octobre 2022
Phase 1 – Temps 1
Enjeux et Résilience

25 novembre 2022
Phase 2 – Temps 1
Comprendre "Atelier enjeux"

31 mars 2023
Phase 2 – Temps 3
Inspirer "Voyage inspirant"

1.5 Les participants

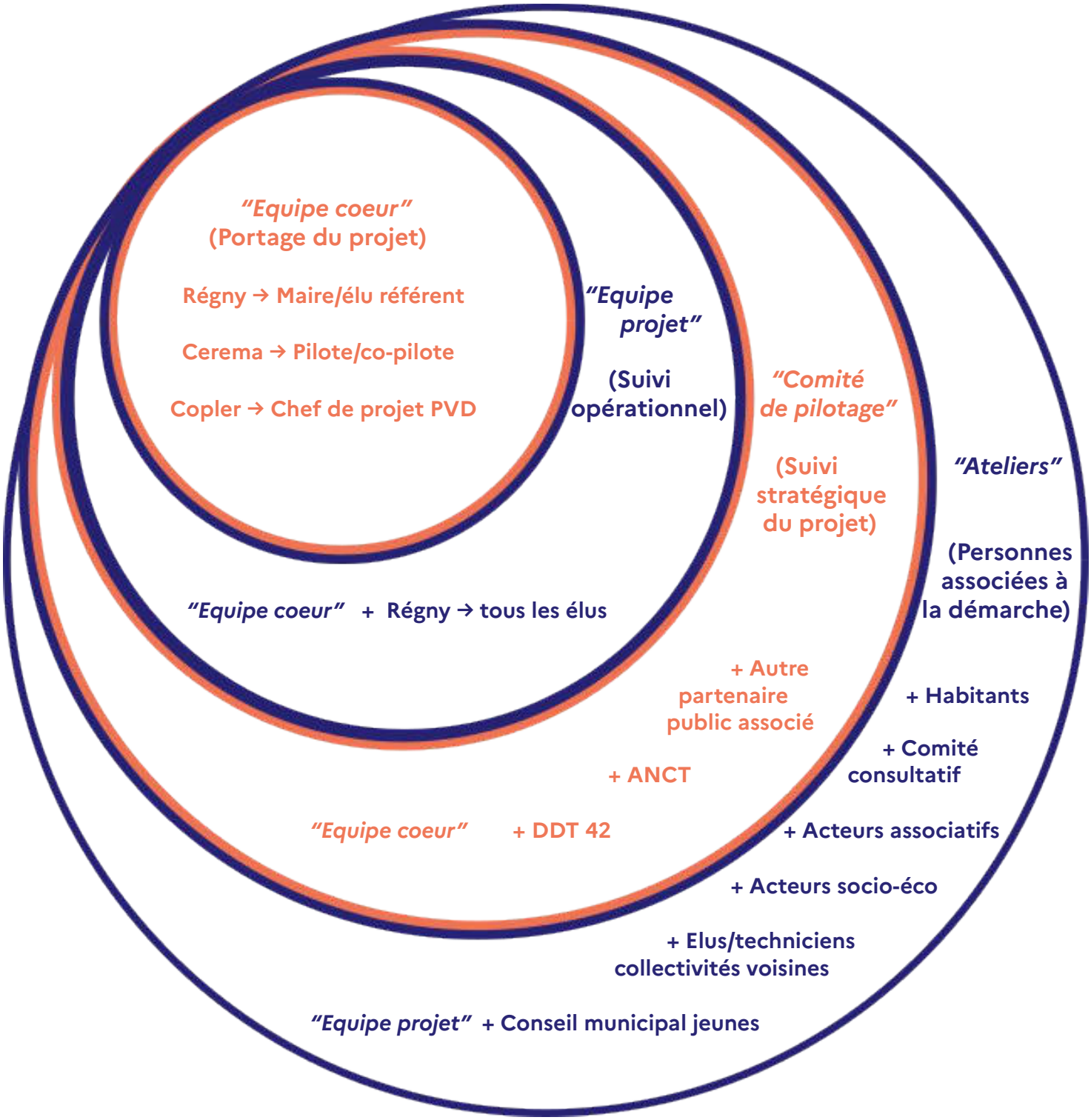

2 ATELIER PRÉPARATOIRE : SENSIBILISATION ET RÉSILIENCE

2.1 Déroulé de la journée

Objectifs: Cette première séance de travail visait à sensibiliser les participants aux problématiques de la transition et à leur faire découvrir les ressorts et les leviers de la résilience.

Déroulé: Dans un premier temps, en sous-groupes, les participants ont parcouru des articles de presse et de la documentation à propos du changement climatique, de ses impacts et de la nécessité de s'adapter à cette nouvelle donnée. Cet arpentage s'est déroulé sous le prisme de trois questionnements :

- Changements locaux et globaux à l'ère de l'anthropocène
- Contraintes et limites dans un monde fini
- Transformer les modes de vie

Dans un second temps, toujours en sous-groupes, c'est la boussole de la résilience et ses différents leviers qui ont été découverts par les participants par le biais d'un jeu de cartes. Le principe était de comprendre les ressorts de la résilience en s'aidant de cartes "risques" pouvant mettre en lumière les vulnérabilités d'un territoire.

Les contributions des participants sous forme de 6 posters (cf. annexes)



2.2 Ce que l'on retient de la journée

Changements locaux et globaux à l'ère de l'anthropocène

Travailler sur cette thématique a été l'occasion de construire une définition commune de l'anthropocène : Nouvelle ère géologique depuis le XVIIIème siècle dans laquelle l'homme est la principale cause de la transformation de la Terre.

Nous observons des changements à toutes les échelles, aussi bien au niveau global qu'au niveau local. Ainsi, l'un des groupes a souligné que le passé de Régny a lui meme été contributif de l'anthropocène à travers la soie, la teinturerie, le textile, l'irrigation, comme en témoigne par exemple la friche Jalla.

Depuis le XVIIIème siècle, il y a donc une accélération de l'évolution du système Terre dans une forme exponentielle : « Cela ne sera pas doux, mais violent, par paliers, accélération, basculement » . Avec le passage de l'artisanat, de l'agriculture, du commerce local à la révolution industrielle puis à la mondialisation après 1950…

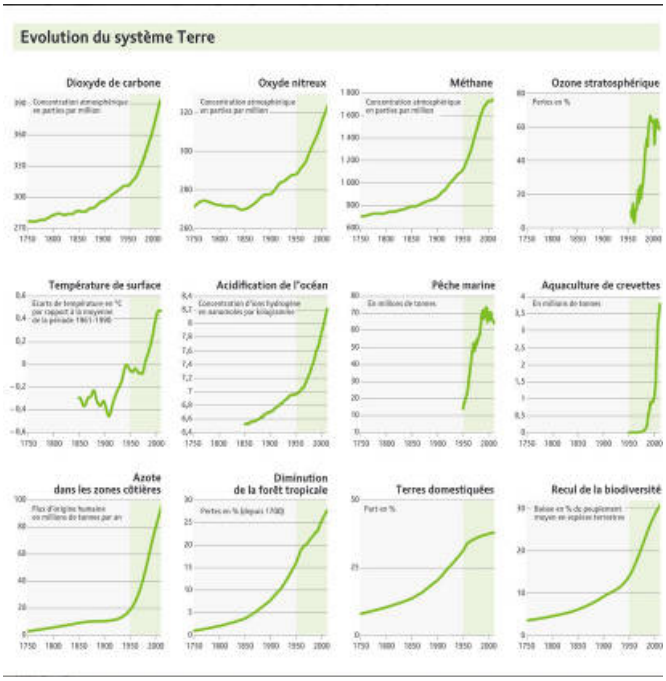

Comprendre l'exponentielle

Lorsque l'on plie une feuille A4 en deux, puis qu'on la replie en deux, puis encore une fois, etc. En répétant l'opération 42 fois (théoriquement car impossible au-delà de 6 pliages), l'épaisseur de la feuille obtenue est égale à la distance Terre-Lune…

Les participants ont ainsi pu expérimenter ce petit exercice.

C'est l'histoire d'un nénuphar qui double de surface chaque jour. On sait qu'il occupera toute la surface de l'étang en 100 jours. Quelle surface occupe-t-il donc le 99ème jour ?
Réponse : Uniquement la moitié de l'étang alors que l'on se trouve la veille du dernier jour. Et si l'on rajoute un autre étang de même taille, il sera également complètement occupé au 101ème jour.

Les groupes ont également souligné les opportunités : aujourd'hui les terrains disponibles, les logements vacants, les friches, le foncier peu cher représentent une opportunité pour renouveler le territoire notamment dans le cadre du Zéro Artificialisation Nette (ZAN*).

*ZAN: La zéro artificialisation nette est une notion inscrite dans le plan biodiversité en 2018. L'objectif de la trajectoire "zéro artificialisation nette" est de **ne plus artificialiser à terme**, tout en laissant la possibilité de **compenser l'artificialisation** (d'où l'usage du mot "net")

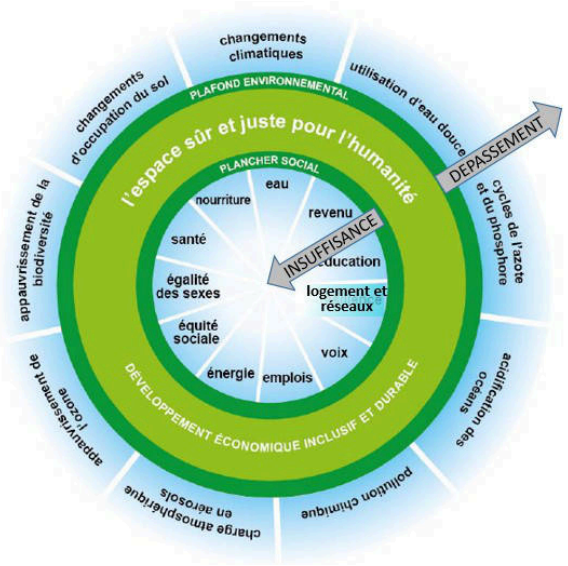

Ainsi, l'atelier a permis aux différents groupes se concentrant sur cette thématique de s'approprier la grande accéleration en cours sur le système Terre. Cela a également permis d'aborder une nouvelle manière de se développer en restant sous un plafond soutenable pour les limites planétaire et au-dessus d'un plancher de conditions de vie acceptables pour l'humanité (cf. "Théorie du Donut de Kate Raworth" ci-contre).

Contraintes et limites dans un monde fini

Les participants ont noté l'importance de passer de la consommation des matière premières vers une consommation circulaire de l'énergie, de l'eau, de l'alimentation . Il apparaît intéressant d'aller vers des approches plus globales et une plus grande proximité.

Laisser la capacité de régénération et permettre au vivant de se renouveler et de se régénérer implique un changement de comportement et de rapport au vivant et une croissance économique plafonnée: une forme de sobriété.

Ainsi, ce ne sont pas les ressources qui s'adaptent à la population, c'est la population et son développement qui s'adapte aux ressources disponibles (énergie, eau et alimentation).

Tous les ans, l'ONG Global Footprint Network calcule en partenariat avec le WWF « le Jour du dépassement » (Overshoot Day, en anglais) sur la base de trois millions de données statistiques de 200 pays.

C'est la date à partir de laquelle l'empreinte écologique dépasse la biocapacité de la planète.

L'enjeu est d'avoir une approche locale des solutions dans un contexte global de changement climatique déjà en œuvre. Les mots-clés qui sont ressortis de ces travaux: recyclage, efficacité, sobriété, intelligence collective, anticipation, innovation.
Pour cela, une implication des acteurs à tous les niveaux est nécessaire.

Transformer les modes de vie

Pour faire face à ce changement climatique, il faut transformer les mentalités, les pratiques. Il faut imaginer et innover.

Il est donc important de revoir l'idéal social et ainsi de faire évoluer nos réflèxes et nos références afin de créer un nouvel idéal. Abandonner ses réflèxes et aller au-delà des habitudes n'est pas une chose aisée comme les participants ont pu en faire l'expérience à travers un petit exercice où croiser les bras n'est plus un simple mouvement du corps mais un reflet de l'ancrage de nos réflèxes.

Par ailleurs, la notion de pair-aidance a été introduite par un des groupes pour souligner l'importance d'une logique d'entraide dans cette transformation des modes de vie.

Enfin, transformer les pratiques dans toutes les politiques publiques (mobilités, revitalisation, ressources) est aussi un élément qui est ressorti des discussions. De même, le recyclage, les circuits courts, la mutualisation sont autant de pistes de solutions qui pourraient être développées dans cette démarche de transformation.

3 ATELIER ENJEUX : “COMPRENDRE”

3.1 Déroulé de la journée

Objectifs: Cette deuxième séance de travail visait à découvrir les enjeux de Régny dans le contexte de changement climatique à travers la vision d’un projet de territoire résilient.
Par ailleurs, il s’agissait de la première séance pour les membres du Conseil Municipal Enfants et Jeunes (CMEJ) qui ont pu, parallèlement, appréhender et témoigner sur les transitions et le changement climatique.

Déroulé: Dans un premier temps, en sous-groupes, les participants ont déambulé dans la commune de Régny. Cette visite “sensible” avait pour objectif qu’ils observent leur territoire avec tous les sens en éveil afin d’identifier les éléments marquants avec une perception renouvelée.

Cette visite s’est terminée par un arrêt plus approfondi à proximité du site Jalla afin de bien saisir l’importance de ce lieu au coeur du territoire de Régny.

Par la suite, ces sous-groupes étaient invités à répertorier ce qu’il avaient pu percevoir lors de leurs différents trajets. L’idée était de caractériser ces éléments en force ou faiblesse, voire les deux, pour le territoire. Cette étape a ainsi permis d’identifier ce qui paraîssait important de prendre en compte dans le projet de territoire de Régny, aux yeux des participants.

Les contributions des participants



En parallèle, les membres du CMEJ ont découvert la démarche lors d'un premier atelier de travail qui s'est déroulée en mairie de Régny.

Pour cette première, l'objectif était qu'ils racontent leur perception du changement climatique, aussi bien global que local, puis qu'ils proposent des actions pour construire l'avenir de Régny dans ce contexte.

Les jeunes ont ainsi exprimé leur ressenti vis-à-vis du changement climatique et de sa matérialisation dans leur quotidien. Voici leurs contributions répertoriées ci dessous:

« Aujourd'hui à Régny, comme ailleurs, on doit faire avec.... »

- Couche d'ozone qui s'enlève, l'effet de serre, les températures changeantes, les UV passent plus : plus de cancers de la peau, santé fragile
- Le changement climatique : température, couche d'ozone, effet de serre, écologie, surconsommation, effets sur la santé, cancers, pollution, effets sur la faune et la flore. Energie propre, énergies renouvelables, seconde main.
- Les énergies renouvelables
- Les océans froids
- Le CO2 rejeté pas les voitures
- Le gasoil, le pétrole, la pollution. Des déchets plastiques à Régny de partout.
- Les icebergs qui fondent
- Je vois des déchets tous les jours. Il fait chaud en été. Les usines dégagent trop d'air chaud.
- Changement climatique : pollution (bateau, voiture, pétrole qui consomme), élevage (rumination des vaches), usines (textile, charbon...), surpopulation
- Pollution, gaz à effet de serre, les usines (Jalla), la surpopulation (plus de besoins = plus de fabrication), océans plus froids et moins de poissons, océans polllués (pétrole des bateaux), Trop de CO2 dans l'air, moins de véhicules qui roulent à l'essence et plus à l'électrique.
- Le plastique qui pollue la terre et élimine les animaux
- Rénovation de la gare de Régny
- Que la ville, les habitants se fassent bien respecter



L'effet de serre en schéma

pollution
surpopulation
déchets plastiques
usines
consommation thermique bâtiments
voitures
santé dégradée

Nuage de mots clés issu du poster "Aujourd'hui à Régny, comme aileurs, on doit faire avec..."

« Des idées pour aujourd'hui pour construire Régny demain… »

- Plus de poubelles dans les rues
- Un village plus fleuri
- Enlever les lampadaires inutiles (ou lampadaires solaires)
- Mise en commun de biens publics (exemple : tondeuse) disponibles pour tous et éventuel abonnement afin de rembourser si dégat. Caution au cas où objet perdu ou volé.
- 2nde main
- Pour arrêter la pollution, il faudrait mettre de petites poubelles vers la mer pour préserver l'océan.
- Développer des objets durables, pourquoi ne pas les faire avec des déchets jetés.
- Il faudrait faire réduire les allers-retours, réduire les transports.
- Des choses réparables, tous faits de la même façon. Moyens de récupération, de réparer.
- Limiter les véhicules qui polluent / limiter les véhicules en fontion de leur crit'air
- Plus de bacs recyclables / plus de poubelles
- Les anciens trains, avions, bateaux font trop de bruit et trop de CO2. Les remplacer par des nouveaux qui polluent moins.
- Moins de voitures, plus de transport en commun
- Faire plus de rammassage dans la nature avec enfants et adultes volontaires
- Station de covoiturage
- Voitures qui roulent très vite
- Interventions à l'école et au collège
- Rénover les choses qui ne servent plus
- Extinction des éclairages à une certaine heure
- Un mini parc pour chiens avec sacs disponibles pour les crottes.
- Récupération des anciens bâtiments

Utilisation des anciens bâtiments

lampadaires inutiles

2nde main, récupération, réparabilité

village + fleuri

+ de poubelles

+ de transports en commun

- de voitures ou en fonction de leur crit'air



La mutualisation d'équipements en schéma

Nuage de mots clés issu du poster "Des idées pour aujourd'hui pour construire Régny demain…"

Les contributions du CMEJ

3.2 Ce que l'on retient de la journée

Cette journée de visite et d'identification d'enjeux pour la commune de Régny a permis de faire ressortir des éléments marquants du territoire. Ces éléments peuvent constituer des forces, des faiblesses, voire les deux, mais représentent surtout des opportunités de faire évoluer le territoire dans un contexte de changement climatique:

+		-
- L'environnement naturel et la biodiversité : les bords du Rhin, l'étang, les sentiers de randonnée, de promenade - De nombreuses associations et des instances communales organisées : comité consultatif, conseil municipal jeunes et enfants… - Les nombreux équipements sportifs - La gare SNCF et l'offre de trains - Les écoles, le collège et le centre de loisirs - Les agriculteurs locaux - Le patrimoine bâti et historique du village - Potentiel d'espaces : libre (Jalla, agricole), à libérer, en devenir - Faire ensemble - La ressource en eau : hydroéléctricité, puits, loisirs, ambiance - Savoir-faire local : fromage de Régny « Joli coeur » - Les terrains agricoles (jardins partagés, circuits courts, intégration, intergénérationnel) - Possibilité de faire des achats directement auprès des producteurs - Panneaux photovoltaïques sur maison de santé et école - Travaux de démolition - La recyclerie - Nouveau chemin piéton montée du collège qui mène au trottoir	- Friche industrielle Jalla: potentiel à valoriser. - Habitat dégradé et nombreuses vacances : potentiel à rénover. - Image et identité : passé industriel et commercial - Emplois : à créer sur le site Jalla, connaître les emplois qui existent sur le territoire afin de former les jeunes - Réhabiliter la gare, bâtiment en bon état (mettre en place un atelier, un café…) - Les aménagements de sécurité (collège) - Travaux isolation des bâtiments publics	- Rue principale « triste et dangereuse » - Voirie dangereuse et non adaptée pour les piétons en centre-bourg et en direction du collège - Les commerces : pas assez visibles, disséminés, certains fermés. Supérette pas suffisamment ouverte. - Manque de visibilité des associations : manque de communication et d'information descendante - Amplitude horaire des trains pas assez importante - Pas de circuit court organisé avec les agriculteurs locaux - Population précaire voire très précaire et vieillissante / difficulté d'insertion dans la vie du village - Habitat du centre-bourg non adapté : pas d'espace extérieur / maisons coupées de jardins disponibles par les riotons publics - Habitat abandonné - Manque de diversification agricole - Patrimoine dégradé et coûteux à rénover - Rhins : risque inondation - Jardin maison de retraite et parc inaccessibles. Coupe collège et stade du village. - Site industriel abandonné - Fort turn-over des familles (certains s'installent pour 1 ou 2 ans) - Pas d'emploi local - Manque de lieux d'échanges

Nous avons compilé les éléments marquants de ce diagnostic co-construit dans une carte de synthèse des enjeux (cf. Posters en annexe) :

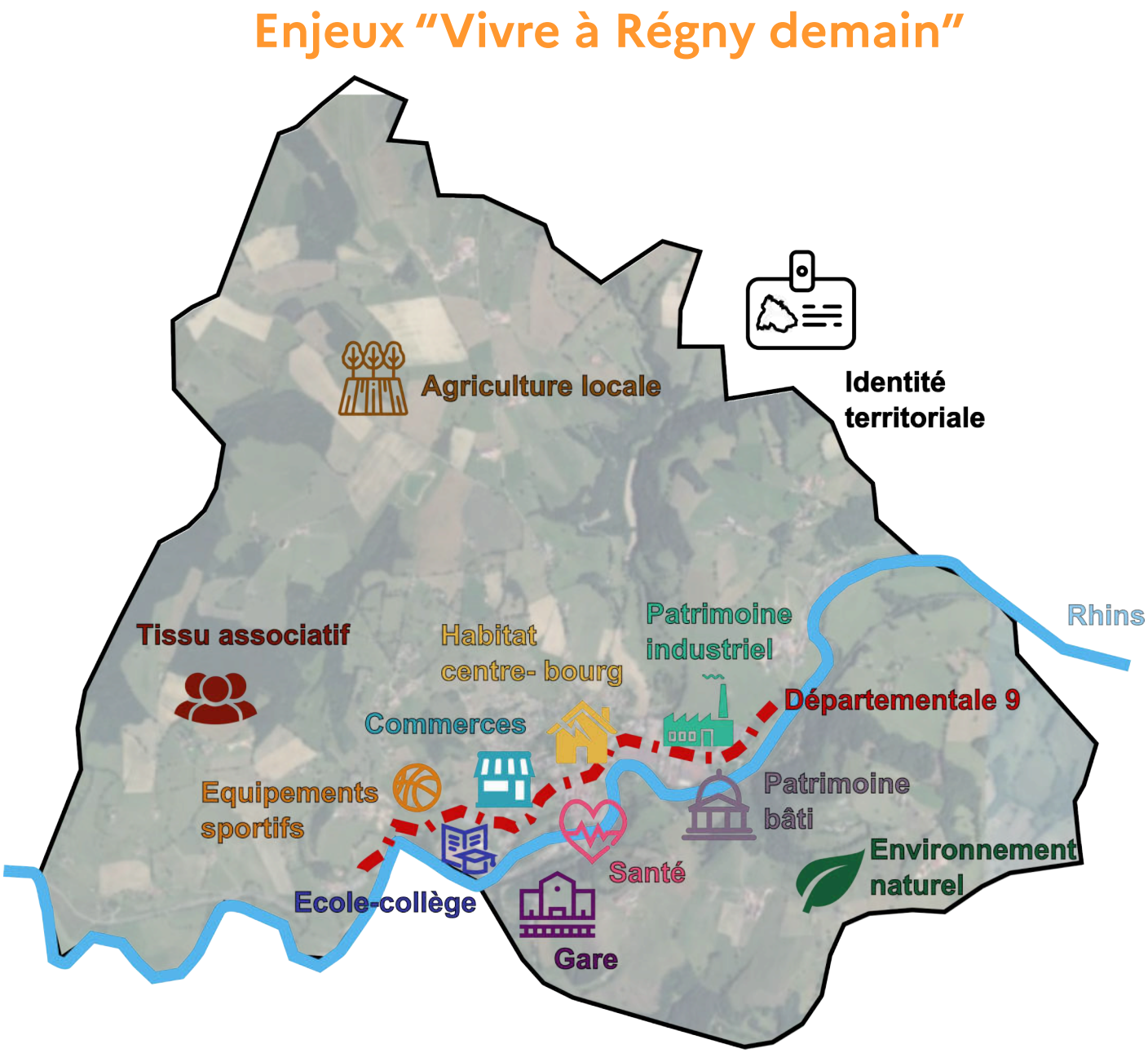

4 ATELIER PROSPECTIF: “PROJETER”

4.1 Déroulé de la journée

La base 11-19 à Loos-en-Gohelle

Objectifs: Cette troisème séance de travail visait à se projeter à Régny dans le futur et à élaborer des scénarios prospectifs avec la vision d’un futur souhaitable.

Déroulé: Dans un premier temps, un rapide retour sur les enjeux identifiés à l’atelier précédent a été effectué ainsi qu’une présentation de la plate-forme expertise.territoire “Vivre à Régny demain” permettant de mettre en place un outil de partage pour le groupe.

Par la suite, l’Institut de hautes études de développement et d'aménagement des territoires en Europe (IHEDATE) a présenté sa vision du territoire à la suite d’une immersion et d’interviews réalisés en fin d’année 2022 à Régny. La DDT et la Copler ont également livré leur vision du territoire de Régny. Enfin, pour achever ce cycle de présentations, un exemple inspirant, celui de la commune Loos-en-Gohelle ayant opéré sa transition, a été exposé par Julian Perdrigeat, ancien chargé de récit de la commune.

Puis, ce fut le moment des ateliers en sous-groupe. Le principe : Ecrire, au choix, des cartes postales ou des unes de journaux permettant de donner à voir le territoire dans le futur. Chaque sous-groupe a pu exposer aux autres le résultat de ses travaux.

Les membres du CMEJ ont pu, par la suite, donner leur sentiment sur ce travail et rédiger, eux aussi, des cartes postales préfigurant un futur souhaitable pour Régny.

Beaucoup d'idées sont ressorties de ce travail de prospective. Toutes ces idées ont pu être rassemblées sur des unes que chaque groupe a pu présenter aux autres. Ces unes ont été reconstituées dans un second temps afin de retrouver toute la richesse des projections qui ont pu être imaginées lors de ces échanges.

Venez goûter la nouvelle pâtisserie de Regny
Dans une des 8 boulangeries du village : la Tarte éponge au chocolat

- 30 % ce WE
À la librairie du Centre de Regny
Pour la fête du siècle

QUE LE REGNY SOIT !

Journal d'espoir et réalités

1 avril 2035

Une nouvelle offre hôtelière à Regny

Opération de Crowfunding sur le Futur parc collines du Dieu et sur les ombrières du parking de la salle des fêtes

Regny-plage : il y avait beaucoup de monde ce dimanche sur la plage de la rue des Teinturies, pêcheurs et baigneurs ont pris du plaisir

Circuit de découvertes des nombreux trompe l'oeil dans le centre-ville de Régny rénové par l'association Cen-Tyr

A la une aujourd'hui

La 5e édition du Fun run des couleurs de Régny partira Du musée du crayon et de l'éponge

Plan du circuit avec photo zoom de plusieurs points

Souvenez-vous, en 2023...

« Vivre à Régny demain »

Régny accueille un départ du tour de France ! S'appuyant sur le dynamisme local et sa population enthousiaste… etc

Au fils de l'eau
- lieu de rassemblement (comme au bord de Loire au coteau...)

Ouverture du 50ème commerce à Régny dans la continuité de la création de la 20ème entreprise sur l'emprise Jalla

Régny fête son 2500 habitants ! Bienvenue à Camille, 2500ème habitante !

Tourisme : le musée à Conté reprend ses couleurs sur la Ville :
- un musée couleur à ciel Ouvert : Regny la ville (crayon de) couleur lance Sa 10e édition de la Funrun
- Régny Fa Sol ! Festival « couleur et musique »

Régny plage : sur les berges du Rhin réhabilité, pêche et baignade au cœur du village de Régny

La UNE Arts Régny

ARTS -Artiste : décoration de murs

Urbanisme : pour toute rénovation de façade, la pigmentation offerte par la mairie !

La ville où il ne fait jamais gris recolore son église dans la grande tradition médiévale !

50 % des toits régnyçois sont équipés de panneaux solaires depuis cette semaine. S'ajoutant au parc éolien de la cavaille, Régny est autonome en électricité

Sujet de société : un passage piéton est il forcément blanc ? La mairie de Régny dit non

Justice : l'interdiction des déclinaisons du noir gris blanc dans le PLU, le maire gagne son procès !

03/03/2025 : la reconstruction du centre bourg de Régny avance = l'îlot du trève est démoli

03/03/2028 : habitat = la rue G.Fouillard n'a plus un seul logement vacant / Inauguration rénové

03/03/2040 : la fête des classes a réuni plus de 1000 personnes dans les rues

07/07/2030 : Inauguration de la pépinière d'entreprises : le site Jalla retrouve son dynamisme

07/07/2037 : 200 emplois crées en 5 ans = Régny de nouveau à son apogée

07/07/2047 : La liaison hôpital sur Rhin / Régny : une nouvelle voie est ouverte

Inauguration du musée du tissu éponge ou sera présenté la création pâtissière de « l'éponge au chocolat »
Inauguration du parcours

La vie a repris sur le site de l'ancienne usine Jalla. De nombreux artisans, des entreprises de service occupent le site et l'animent. Un village d'entreprises a également vu le jour sur le site.

Des jardins partagés en cœur de ville à Régny, à l'emplacement d'anciens immeubles démolis à la disposition des habitants, des appartements rénovés de la rue principale

Record de fréquentation : une septième rame pour le tacot solaire Régny-Balbigny

La pierre de Naconne référencée pour la PMA (Lol) ;)

Les progrès de Régny

15 août 2050

5 nouveaux moines au prieuré de Régny:)

Saint Julien

Installation 10ème maraîcher Bio dans la biovallée de Régny – Traction animal Âne

A la une aujourd'hui

Inauguration Port de Régny sur le canal Loire / Saône
Pour la fête de la marine

La régnyçoise

Multi énergie

Souvenez-vous, en 2023...

« Vivre à Régny demain »

REGNY REPREND DES COULEURS

Inauguration en présence du Ministre de l'habitat du nouveau centre tourné vers le futur

Ouverture de l'épicerie participative

LE RHINS MURMURE

LES ATELIERS DE L'HISTOIRE
D'anciens Régnyçois racontent le passé de Régny pour que les jeunes générations inventent le futur du village

TROC JARDINS

Venez échanger vos plants et partager le panier et le verre de l'amitié

A la une aujourd'hui

DESCAMPS LEVE LE CAMP
LA COPLER REPREND LA MAIN !
Les premières entreprises démarrent cet été
leur activité et des espaces de plein air et loisirs seront aménagés

REGNY BOUTE EN TRAIN !

Une gare qui revit, à la croisée des sentiers de mobilité douce

Souvenez-vous, en 2023...

« Vivre à Régny demain »

Record d'affluence : Plus de 500 baigneurs en même temps dans la rivière pour Régny Plage

A partir du 2 septembre 15ème rotation vers Lyon et Roanne par le train par jour

AU FIL DU RHINS

29 août 2033

Les compagnons du devoir vont réhabiliter le pavillon chinois

VIGNOBLE
1ères nouvelles vendanges du Côte de Régny avec son cépage originel

A la une aujourd'hui

Régny autonome en fruits et légumes !

- 20 maraichers sur le marché du samedi
- Fête thématique dans le jardin associatif
- Approvisionnement de l'école à 100 % toute l'année

- La plus grosse courgette de Régny pèse 30 kgs cette année

Souvenez-vous, en 2023...

« Vivre à Régny demain »

En septembre 2023, la commune lançait sa première collocation intergénérationnelle séniors étudiants avec jardins et activités partagés

Les contributions des participants







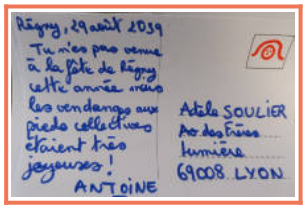





















4.2 Ce qu'il faut retenir

Les éléments marquants qui ressortent de ce travail de conception et de composition de unes mettent en avant l'importance du développement de l'attractivité du territoire à travers la création d'activités et des transports favorable à l'accès à des emplois hors de la commune facilitant l'installation de nouveaux habitants.

Il apparaît nécessaire de mettre en avant Régny et de communiquer sur ce qui s'y passe pour montrer son potentiel d'attractivité, en construisant des synergies avec Roanne et Tarare, permettre l'accueil de nouveaux habitants et favoriser une mixité sociale.

Tous ces éléments sont autant de vecteurs de renouveau pour Régny qui permettent d'enclencher une dynamique de territoire.

Dans un spirale positive, cette dynamique permet de renouveler l'attractivité du territoire et donc d'accompagner les évolutions plus structurelles telles que le développement et la pérennisation du commerce, la réhabilitation du bâti en centre-bourg ou encore le réaménagement de la rue principale.

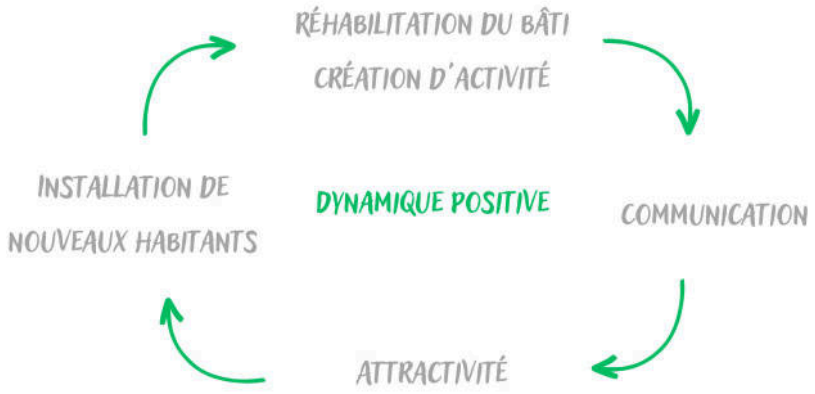

Dans cette idée, de premières actions possibles ressortent des travaux de groupe :

- **Valorisation du patrimoine naturel et bâti** :
circuit découverte de Régny, Régny plage, trompe-l'oeil de la gare, circuit patrimonial , etc...

- **Alimentation locale**:
marché de producteurs locaux, maraîcher, vignobles, etc...

- **Identité historique de Régny**:
musée de l'éponge, tarte éponge, etc...

- **Régny, une centralité du territoire**:
fun run, covoiturage, gare, etc...

5 VOYAGE APPRENANT À SAINT-GERMAIN-AU-MONT-D'OR : "INSPIRER"

5.1 Déroulé de la journée

Objectifs: L'objectif de ce voyage apprenant était d'aller à la rencontre d'un territoire qui a déja pu commencé à expérimenter les transitions. Cela donne à voir une démarche déjà entamée et montre qu'il est possible de s'engager dans ces transitions.

Déroulé: Après un premier temps de présentation de la commune de Saint Germain au Mont d'Or par Mme la Maire, une première visite en sous-groupe a permis de découvrir le pré des Anglais, la gare SNCF, les bords de Saône, la cité cheminote et les jardins partagés ainsi que le groupe scolaire.

A midi, un repas préparé par Le Lien d'Or et pris tous ensemble a été propice aux échanges entre les acteurs et habitants des deux communes.

L'après-midi est consacrée à une nouvelle visite en sous-groupe. Cela a permis cette fois de s'aventurer vers la mairie, l'église et le vieux bourg de Saint-Germain-au Mont d'Or. Un exemple d'habitat participatif a également pu être présenté.



5.2 Ce qu'il faut retenir

Cette journée de découverte d'un territoire inspirant a été riche d'enseignements et de rencontres.

Les participants ont pu revenir à froid sur ce qu'ils ont pu retirer de cette journée à Saint-Germain au Mont d'Or:

Ils remarquent tout d'abord la bonne entente au sein du village entre les élus, les associations et les habitants ainsi que le dialogue constant entre tous ces acteurs, entrainant une certaine cohésion dans l'action. La bonne connaissance de l'histoire de la commune et la transmission que savent en faire les élus permettent de garder une certaine identité de Saint-Germain au Mont d'Or dans la transition qu'il sont en train d'opérer.

La découverte de l'habitat participatif des "choux lents" fut également un moment fort de la visite. Ce projet d'habitat partagé, entremélant espaces privatifs et espaces communs, représentant même un projet de vie avec des temps partagés au quotidien avec d'autres familles, a soulevé beaucoup d'interrogation et de curiosité. Cet habitat participatif est un exemple de transition pouvant s'opérer sur la commune de Saint-Germain au Mont d'Or.

Les participants déplorent tout de même qu'il reste du travail à réaliser sur l'accessibilité, l'aménagement et la mise en valeur des berges de Saône. En effet, le bas de la commune paraît un peu coupé du haut de la commune et cette distinction a été remarquée lors de la visite. La jointure entre ces deux parties de la commune, même s'il y a une certaine volonté d'action, est difficile à mettre en oeuvre.

Découvrir un territoire relativement similaire et ayant déjà commencé à engager des démarches dans l'optique d'opérer sa transition peut être un formidable vecteur d'action pour la commune de Régny. Cela donne à voir qu'il est possible d'enclencher une démarche de changement.

6 ATELIER PROJET ET PREMIÈRES PISTES D'ACTION : "CONSOLIDER"

6.1 Déroulé de la journée

Objectifs: Cette dernière séance de travail avait pour objet la déclinaison des éléments de prospectives, identifiés lors de l'atelier précédent, en propositions d'action. L'objectif était donc de mettre en commun ces actions, identifier leur degré de maturité et les enrichir collectivement.

Déroulé: Dans un premier temps, un retour à froid sur la visite inspirante effectuée à Saint-Germain-au-Mont d'Or a été proposée. Par petits groupes, cela a permis d'informer ceux qui n'avaient pu être présents et de capitaliser les enseignements que les participants avaient pu assimiler.

Ensuite, le visionnage du film "La glace à la fourme" présentant un exemple d'action concrète dans un territoire a permis de montrer qu'une dynamique d'actions citoyennes vienne nourrir un projet de territoire en complémentarité des actions plus "institutionnelles".

Enfin, après un retour sur les unes de journaux réalisées lors de l'atelier précédent, des actions tirées de ces unes ont été proposées aux participants afin qu'ils s'en saisissent, les enrichissent et marquent leur intérêt à les faire vivre.

6.2 Ce qu'il faut retenir

Les participants se sont saisis des différentes actions proposées et ont pu préciser les intitulés et les objectifs. Les clés de réussite et les moyens nécessaires à la mise en oeuvre de ces actions ont ensuite été identifiés. Enfin, des pilotes et des volontaires ont été ciblés pour faciliter la concrétisation de ces actions. Ainsi, un certain nombre d'actions prennent corps dès maintenant à travers l'engagement des participants. Cette dynamique doit entraîner le territoire dans un cercle vertueux montrant que la revitalisation de Régny passe aussi par l'engagement des personnes qui composent et font vivre ce territoire.

Exemples d'affiches d'actions proposées au choix des participants:

Circuit découverte de Régny

Chantier riotons

Trompe-l'oeil de la gare

Communiquons sur Régny !

Régny Plage

Tarte éponge au chocolat

Le détails des contributions des participants avec les fiches actions réalisées lors de ce temps d'atelier sont consultables en annexe du présent document.

7 PROCHAINES ÉTAPES ET SUITES POSSIBLES

Comme première action, l'ensemble de la démarche sera présentée et partagée dans une exposition lors de la fête patronale.

Par ailleurs, d'autres suites sont en réflexion autour de la valorisation de la démarche auprès des communes de la Copler et des autres communes du département.

La Copler étant adhérente au Cerema, une candidature à l'Appel à Manifestation d'Intérêt (AMI) pour l'adaptation des territoires à une augmentation de 4°C et une démarche de projet de territoire résilient à l'échelle de la Copler pourraient également être envisagées.

8 ANNEXES

Posters réalisés par les participants lors de l'atelier préparatoire le 19 octobre 2022

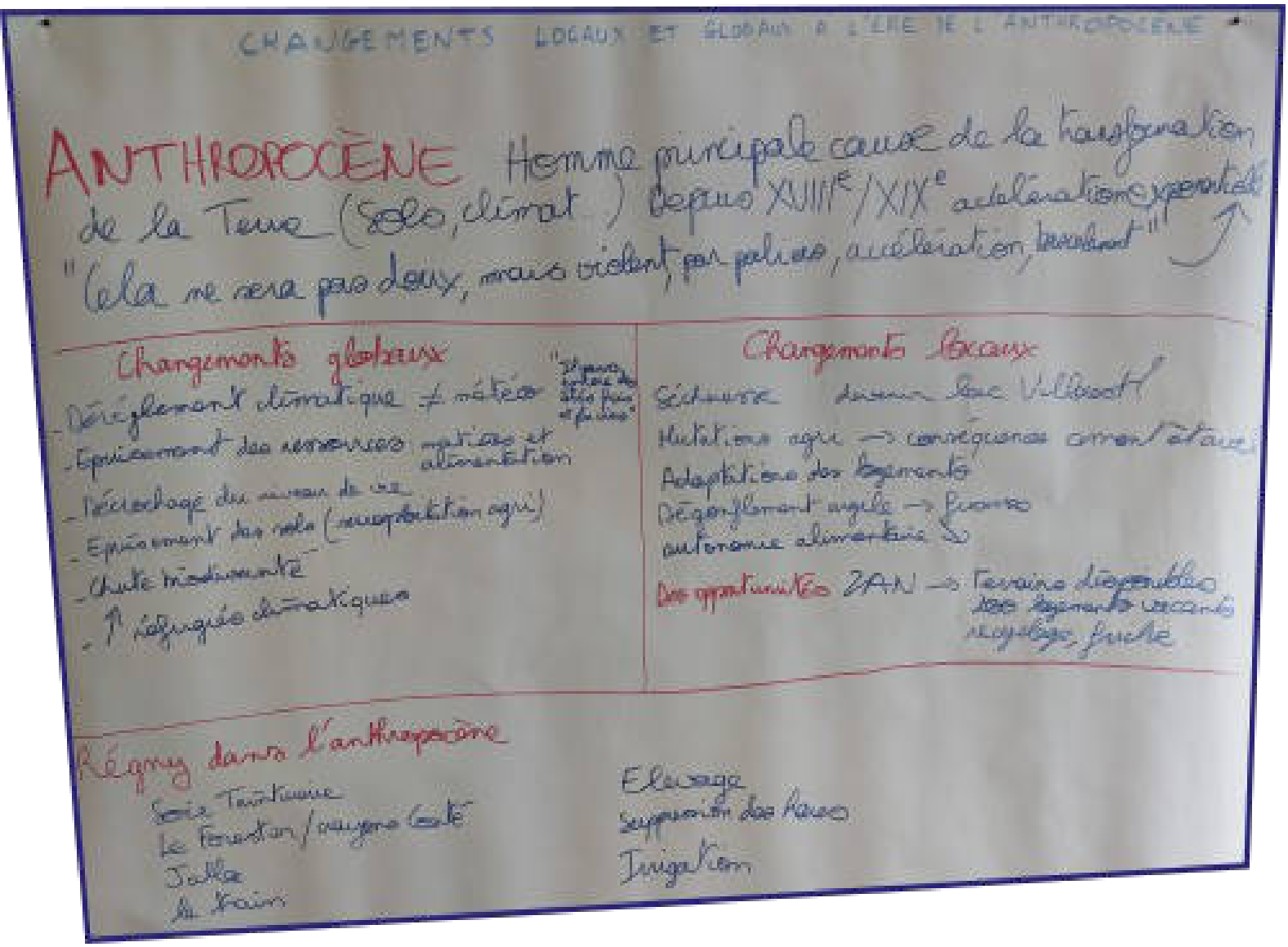
CHANGEMENTS LOCAUX ET GLOBAUX À L'ÈRE DE L'ANTHROPOCÈNE
ANTHROPOCÈNE Homme principale cause de la transformation de la Terre (sols, climat) Depuis XVIIIe/XIXe accélération exponentielle
"Cela ne sera pas doux, mais violent, par paliers, accélération, basculement"
Changements globaux
- Déréglement climatique ≠ météo
- Epuisement des ressources matières et alimentation
- Décrochage du niveau de vie
- Epuisement des sols (surexploitation agri)
- Chute biodiversité
- ↑ réfugiés climatiques
Changements locaux
Sécheresse devenir lac Villeneuf
Mutations agri → conséquences cimentation
Adaptations des logements
Dégonflement argile → fissures
autonomie alimentaire
Des opportunités ZAN → Terrains disponibles
des logements vacants
recyclage, friche
Régny dans l'anthropocène
Soie Teinturière
Le Forestan / crayons Conté
Jalles
Le train
Elevage
Suppression des haies
Irrigation

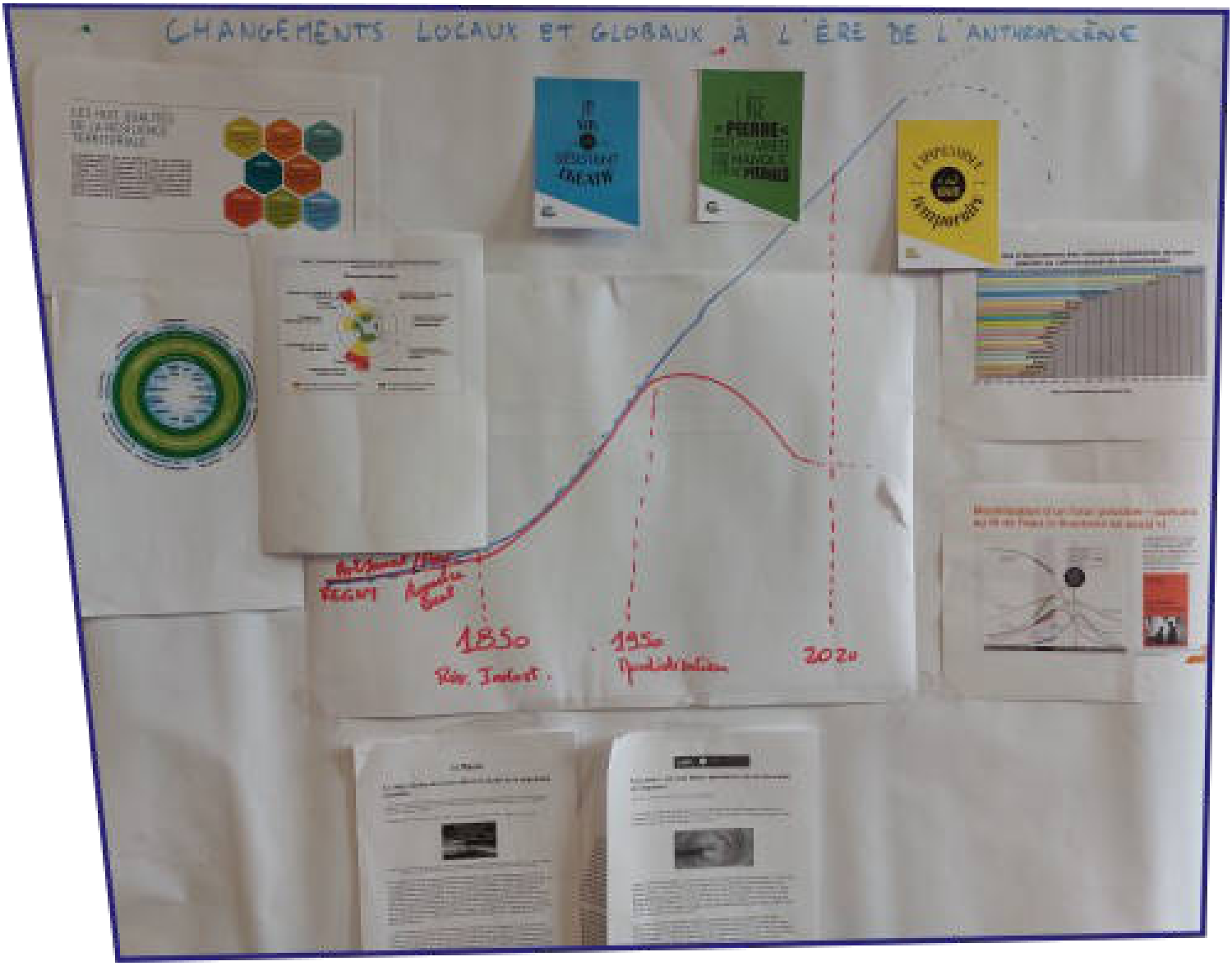
CHANGEMENTS LOCAUX ET GLOBAUX À L'ÈRE DE L'ANTHROPOCÈNE
1850
1950
2020

CONTRAINTES ET LIMITES DANS UN MONDE FINI
Contexte global
déjà en œuvre ...
Cadre local
Projet socio Politique
Entreprises et territoires
Démarches individuelles
Régny
6/9 LIMITES PLANÉTAIRES
Changement climatique
Erosion Biodiversité
Perturbation cycle azote / phosphore
Changement utilisation sol
Nouvelle substance
Eau douce / plastique
Acidification des océans
Dégradation couche ozone
Aérosol dans l'atmosphère
Jour du dépassement
Consommation des ressources
Résilience
Anticiper
Sobriété : mais mieux
Comment faire ?
Avec qui ?
Pas idéal
Réagir dans le contexte
Anticiper
Pollutions
Consommation
Épuisement des ressources
Population
Gaspillage / obscurence réparation
Agriculture
1/2 peu touchée
moderne
Problèmes Sols
Énergie
Rencontres
Au delà de la réglementation
Apprenant
Intégré
Robuste
Flexible
Autonome
Diversifié
Inclusif
Redondant
Projet de société
Anthropocène

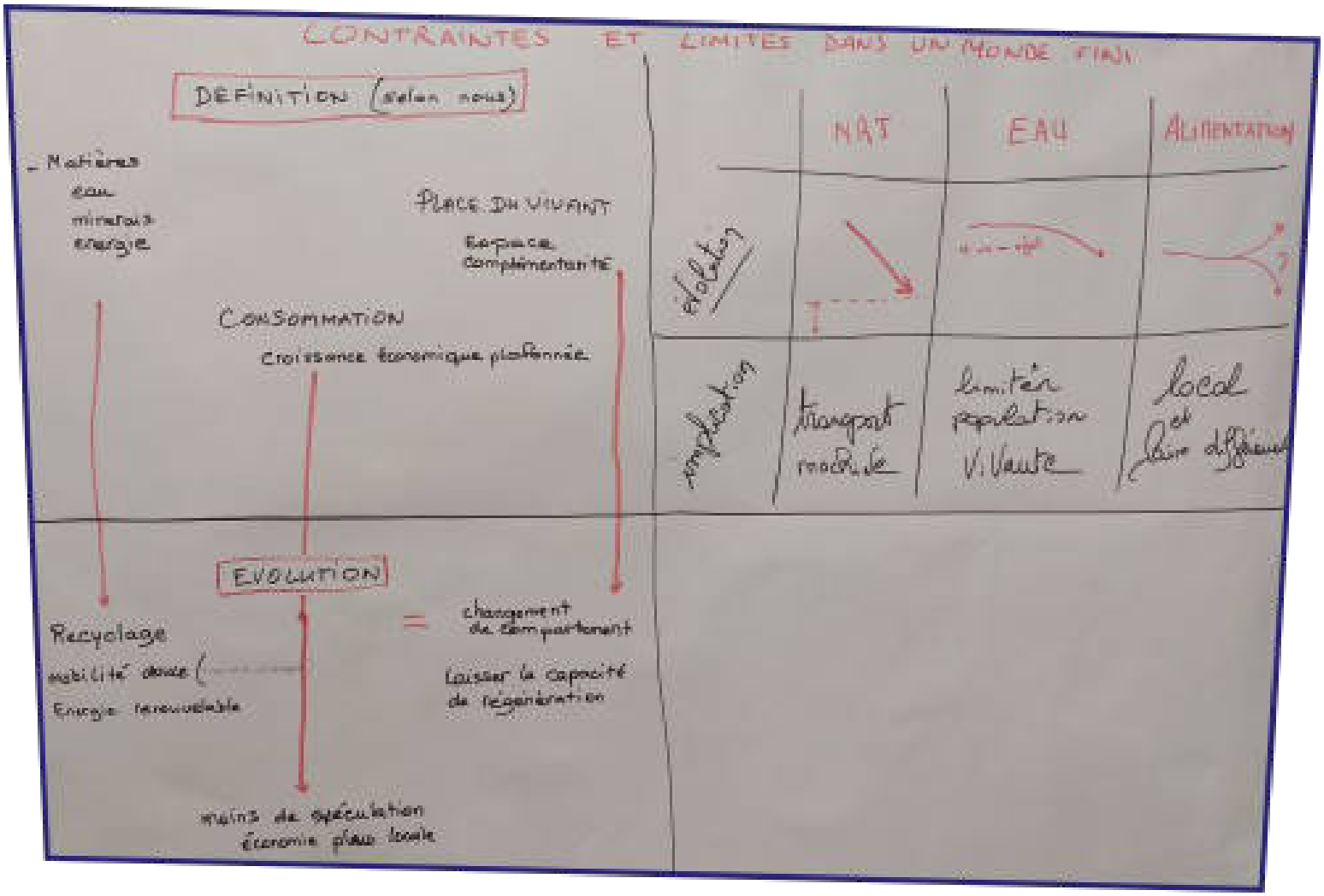
CONTRAINTES ET LIMITES DANS UN MONDE FINI
DEFINITION (selon nous)
- Matières
eau
minerais
energie
PLACE DU VIVANT
Espace
complémentarité
CONSOMMATION
Croissance économique plafonnée
EVOLUTION
Recyclage
mobilité douce (
Energie renouvelable
=
changement
de comportement
Laisser la capacité
de régénération
moins de spéculation
économie plus locale
NRJ
EAU
ALIMENTATION
évolution
implication
transport
machine
limiter
population
Vivante
local
et
faire différent

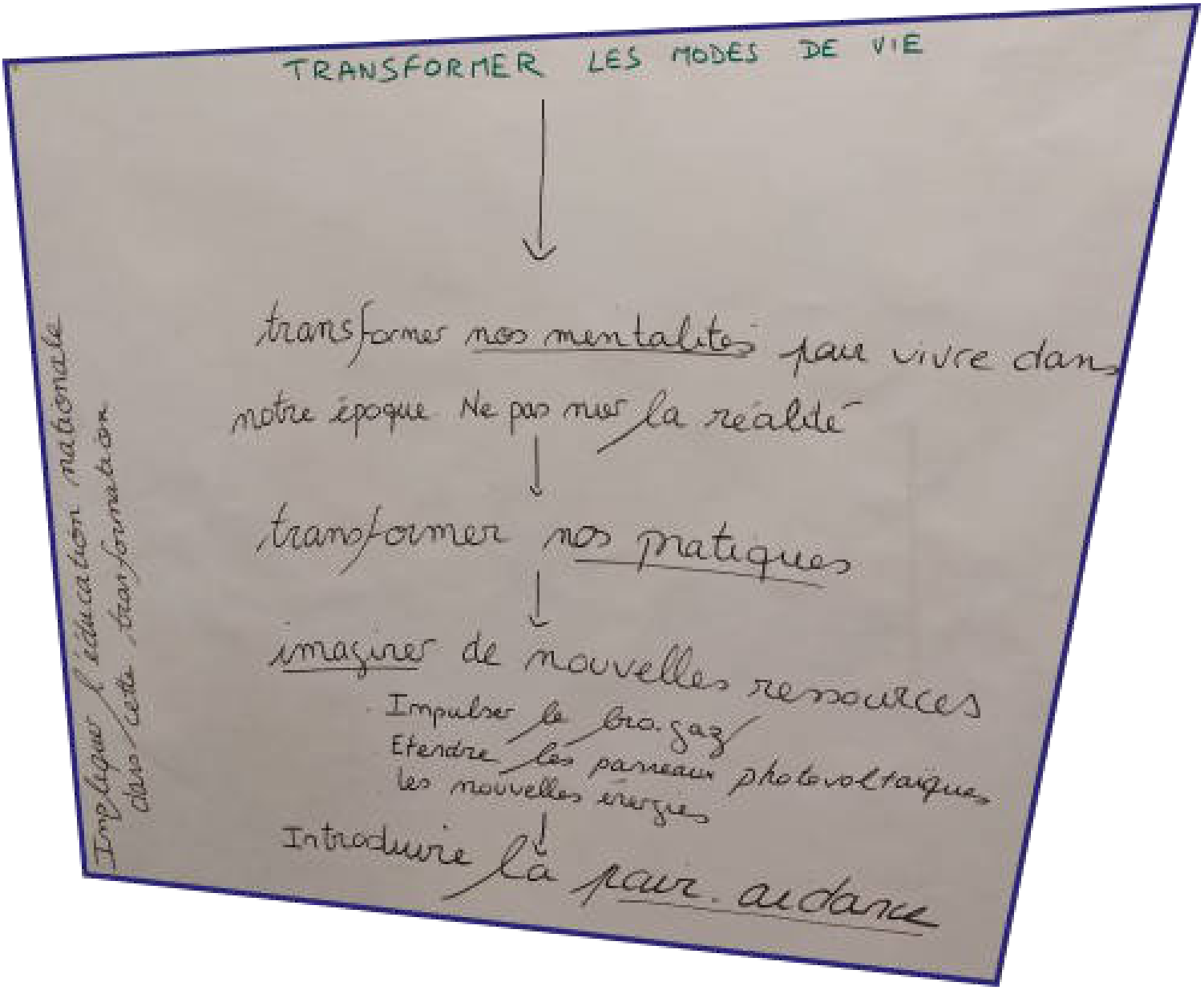
TRANSFORMER LES MODES DE VIE
transformer nos mentalités pour vivre dans notre époque. Ne pas nier la réalité
transformer nos pratiques
imaginer de nouvelles ressources
Impulser le bio. gaz
Etendre les panneaux photovoltaïques
les nouvelles énergies
Introduire là pour. au dance
Impliquer l'éducation nationale dans cette transformation

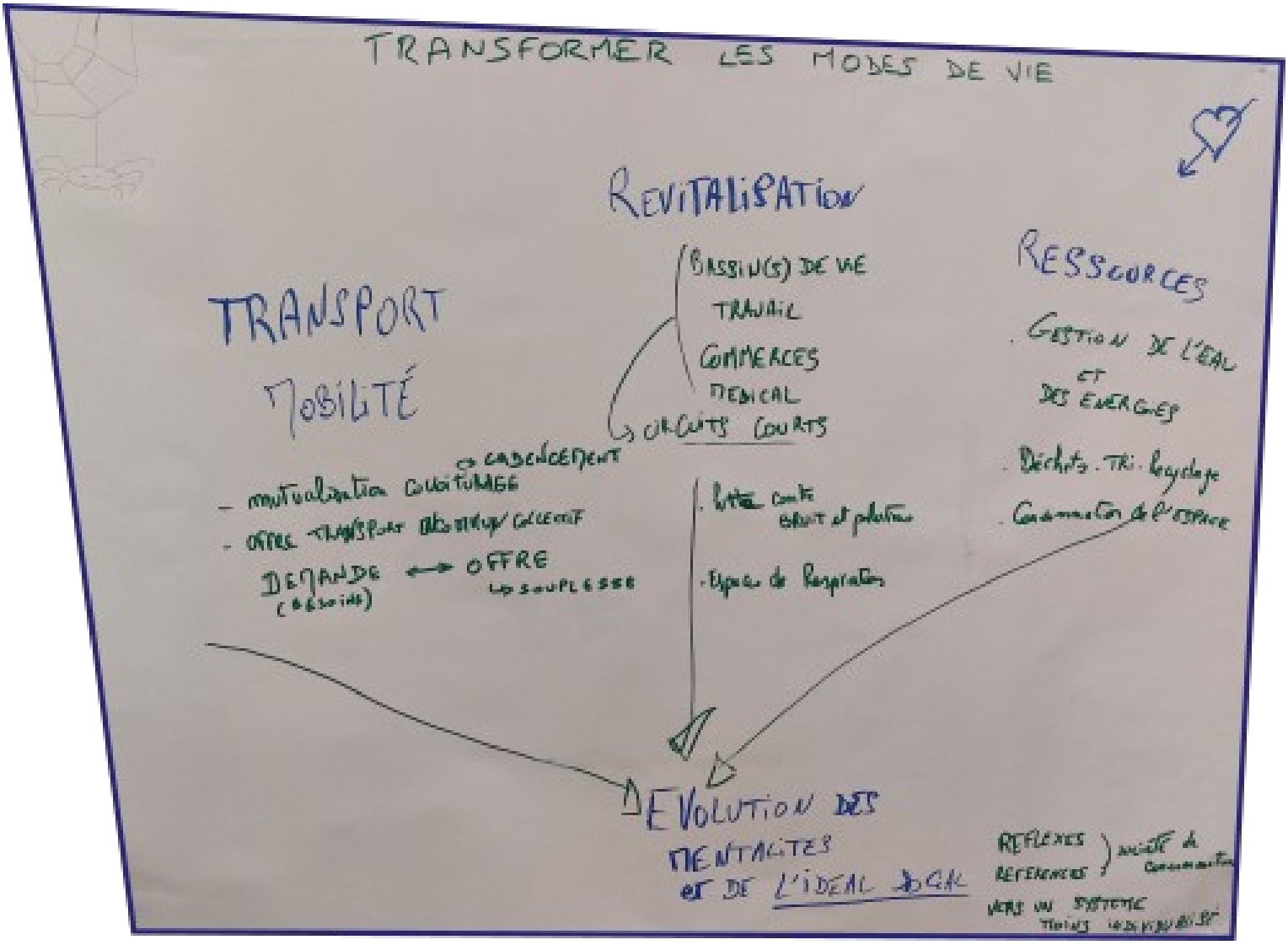
TRANSFORMER LES MODES DE VIE
REVITALISATION
BASSIN(S) DE VIE
TRAVAIL
COMMERCES
MEDICAL
CIRCUITS COURTS
TRANSPORT
MOBILITÉ
DEMANDE
OFFRE
RESSOURCES
GESTION DE L'EAU ET DES ENERGIES
Déchets . Tri . Recyclage
EVOLUTION DES MENTALITES ET DE L'IDEAL SOCIAL

Posters réalisés par les participants lors de l'atelier du 25 novembre 2022

« Vivre à Régny demain »
Atelier 2 : les enjeux
COHESION
ANTICIPATION
SOBRIETE
POTENTIEL ESPACE
LIBRE
À LIBÉRER
EN DEVENIR
• 2022 : HABITAT / FRICHE ABANDONNÉS
• MODES / MOYENS DÉPLACEMENT FUTUR
RELIEF
VOIRIE
BORDS 2 RHIN
• IMAGE + IDENTITÉ (PASSÉ INDUSTRIEL ET COMMERCIAL)
FAIRE ENSEMBLE
• COMMUNICATION // DIFFUSION DE L'INFORMATION PERFECTIBLE
TRAIN
EQUIPEMENTS SPORTIFS
ASSOCIATIONS SPORTIVES
PATRIMOINE BATI
• LOCALISATION DES KRÔMMERCES
• MANQUE DIVERSIFICATION AGRICOLE [ÉLEVAGE]
• POPULATION FRAGILE
• PATRIMOINE BEGRABE ET COUTEUX A RENOVER

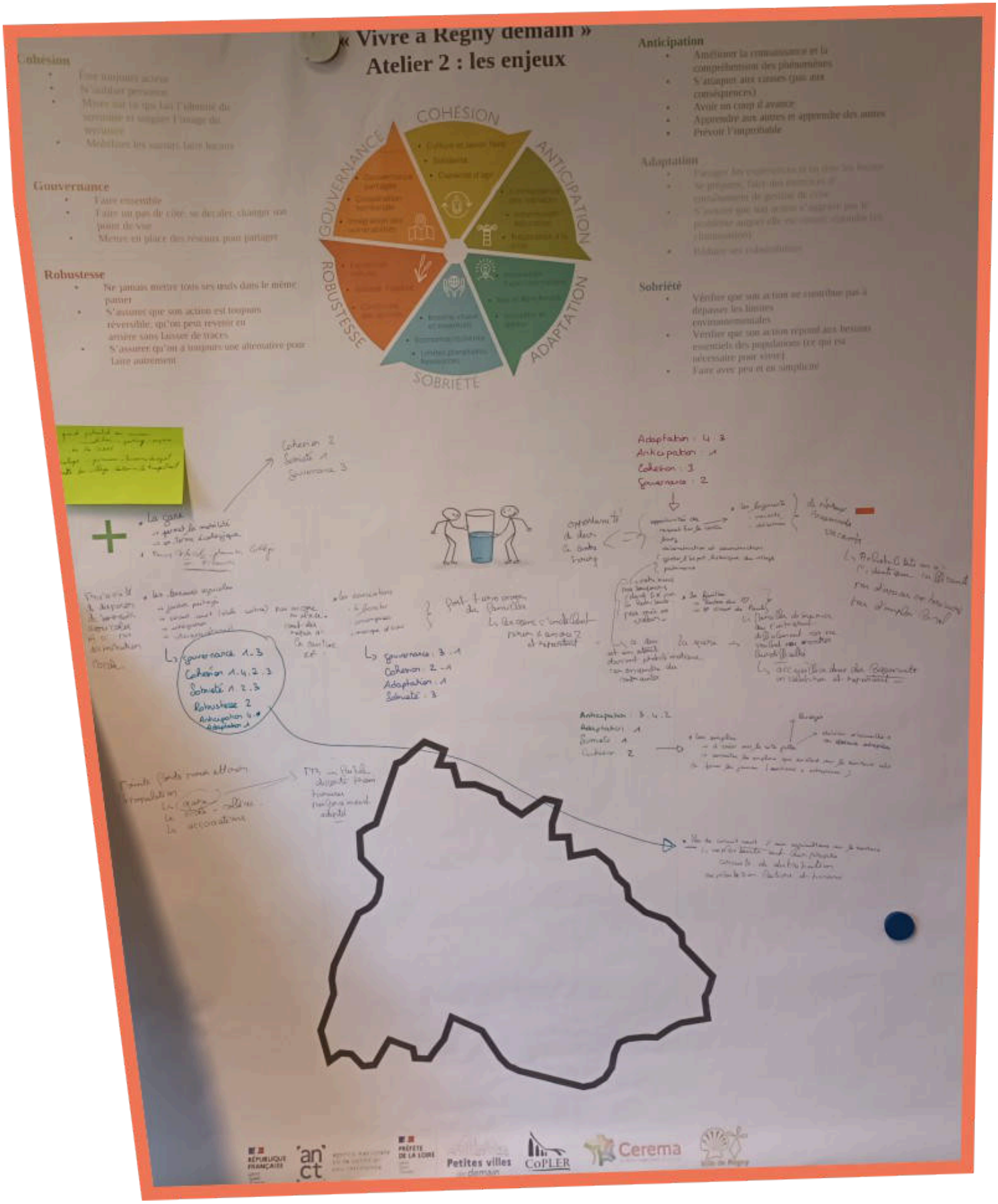
« Vivre à Régny demain »
Atelier 2 : les enjeux
Cohésion
Gouvernance
Robustesse
Anticipation
Adaptation
Sobriété
COHESION
GOUVERNANCE
ANTICIPATION
ROBUSTESSE
ADAPTATION
SOBRIETE
Petites villes de demain
CoPLER
Cerema

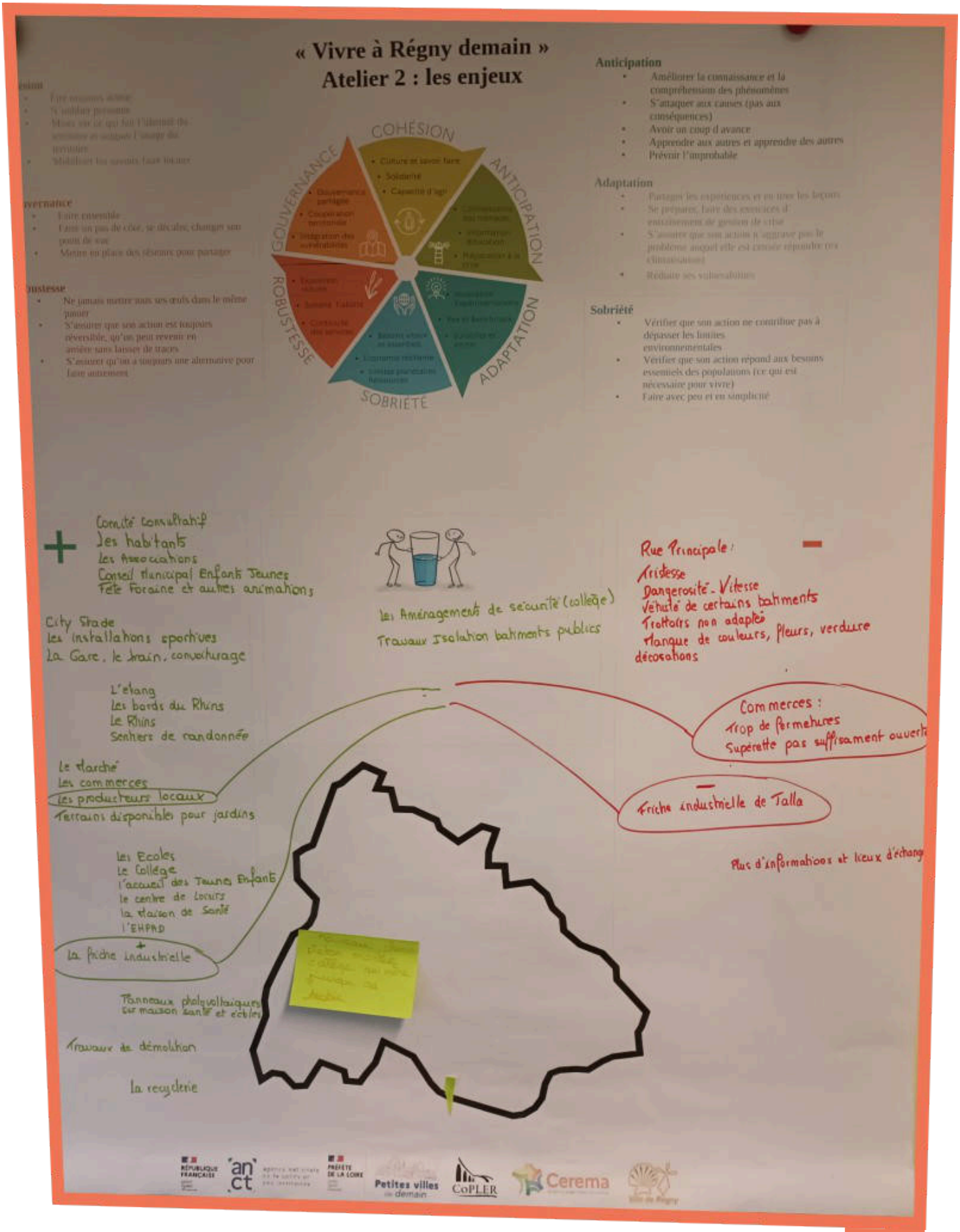
« Vivre à Régny demain »
Atelier 2 : les enjeux
COHÉSION
ANTICIPATION
ADAPTATION
SOBRIÉTÉ
ROBUSTESSE
GOUVERNANCE
Anticipation
Adaptation
Sobriété
Comité consultatif
les habitants
les Associations
Conseil Municipal Enfants Jeunes
Fête Foraine et autres animations
City Stade
les installations sportives
La Gare, le train, covoiturage
L'étang
les bords du Rhins
Le Rhins
Sentiers de randonnée
Le Marché
les commerces
les producteurs locaux
Terrains disponibles pour jardins
les Ecoles
Le Collège
l'accueil des Jeunes Enfants
le centre de loisirs
la Maison de Santé
l'EHPAD
La friche industrielle
Panneaux photovoltaiques sur maison santé et écoles
Travaux de démolition
la recyclerie
les Aménagements de sécurité (collège)
Travaux Isolation batiments publics
Rue Principale :
Tristesse
Dangerosité - Vitesse
Vétusté de certains batiments
Trottoirs non adaptés
Manque de couleurs, fleurs, verdure
décorations
Commerces :
Trop de fermetures
Supérette pas suffisament ouverte
Friche industrielle de Talla
Plus d'informations et lieux d'échange
Petites villes de demain
CoPLER
Cerema

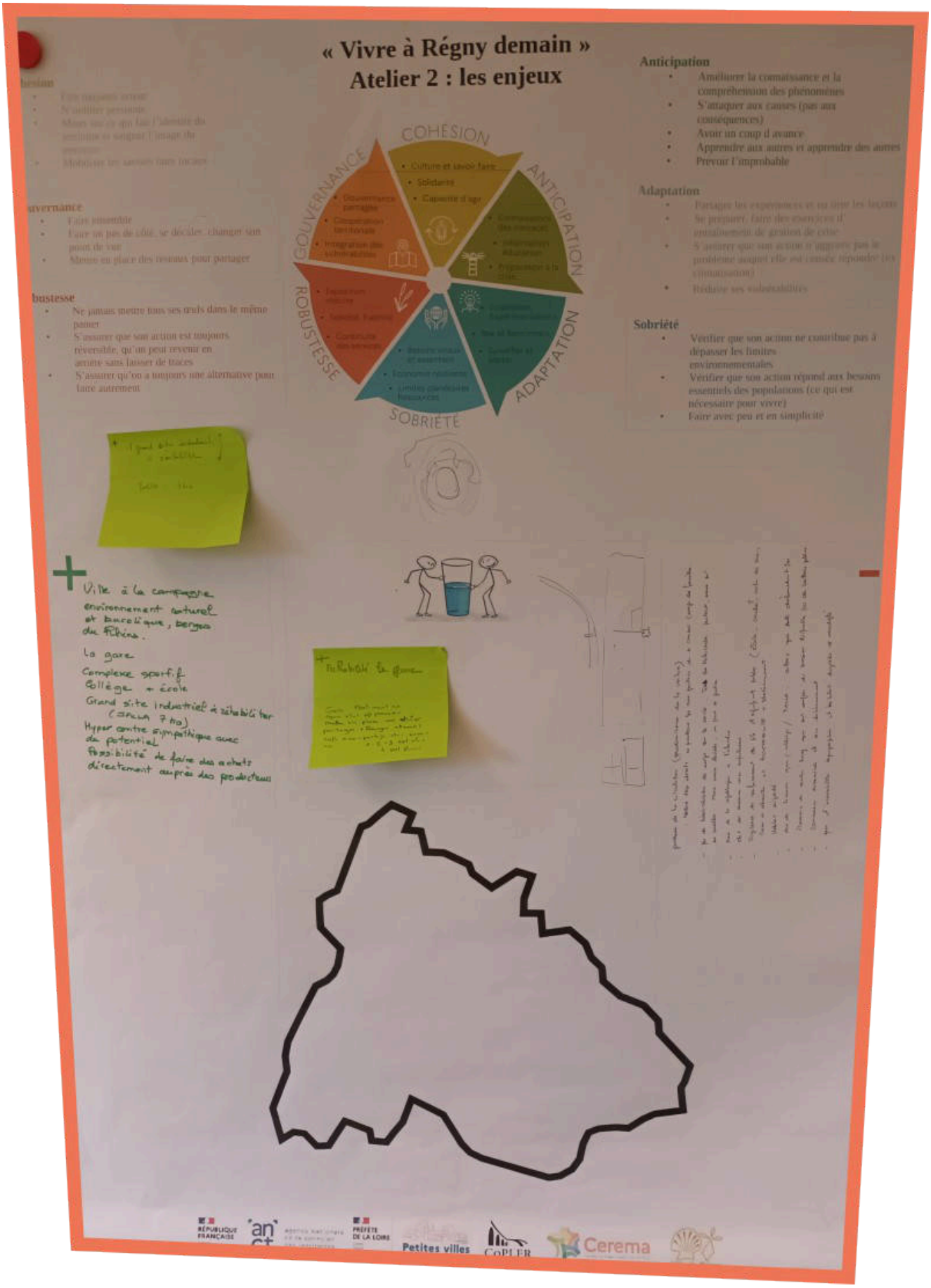
« Vivre à Régny demain »
Atelier 2 : les enjeux
COHESION
ANTICIPATION
ADAPTATION
SOBRIÉTÉ
ROBUSTESSE
GOUVERNANCE
Anticipation
Adaptation
Sobriété
Petites villes
CoPLER
Cerema

Enjeux du territoire identifiés après l'atelier du 25 novembre

L'environnement naturel et la biodiversité : les bords du Rhin, l'étang, les sentiers de randonnée, de promenade



Cadre naturel préservé – écrin

Les bords du Rhin (arbres, espace théâtral, cours d'eau, paysage, pont et vue sur le village, proximité du centre Bourg, et colonne vertébrale de la commune)

La ressource en eau : hydroélectricité, puits, loisirs, ambiance

La gare SNCF et l'offre de trains

La localisation

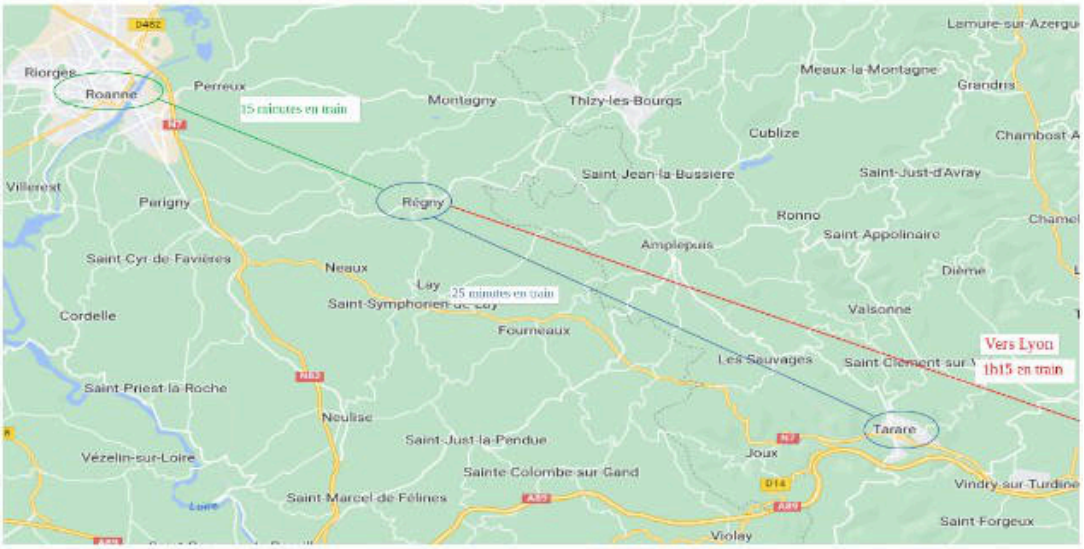

Proximité métropole lyonnaise (Lyon /Régny (1h15) / Régny/Tarare (25 min)

Gare avec parking vélo et aire de covoiturage

Proximité immédiate de Roanne (ligne Roanne/Régny (15 min)

Desserte et proximité des grands accès A89/RN7

Le patrimoine bâti et historique du village

Village historique médiéval et industriel
Friche Jalla - Conté

Riotons

Patrimoine Bâti

Source : notre famille



Source : gernot

Rue principale

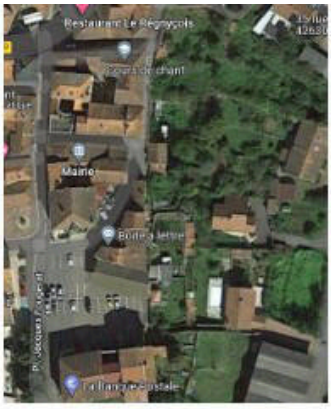

RD 9

Jardins dans/à proximité directe du bourg

Une ville à la campagne

Une ville accessible à pied

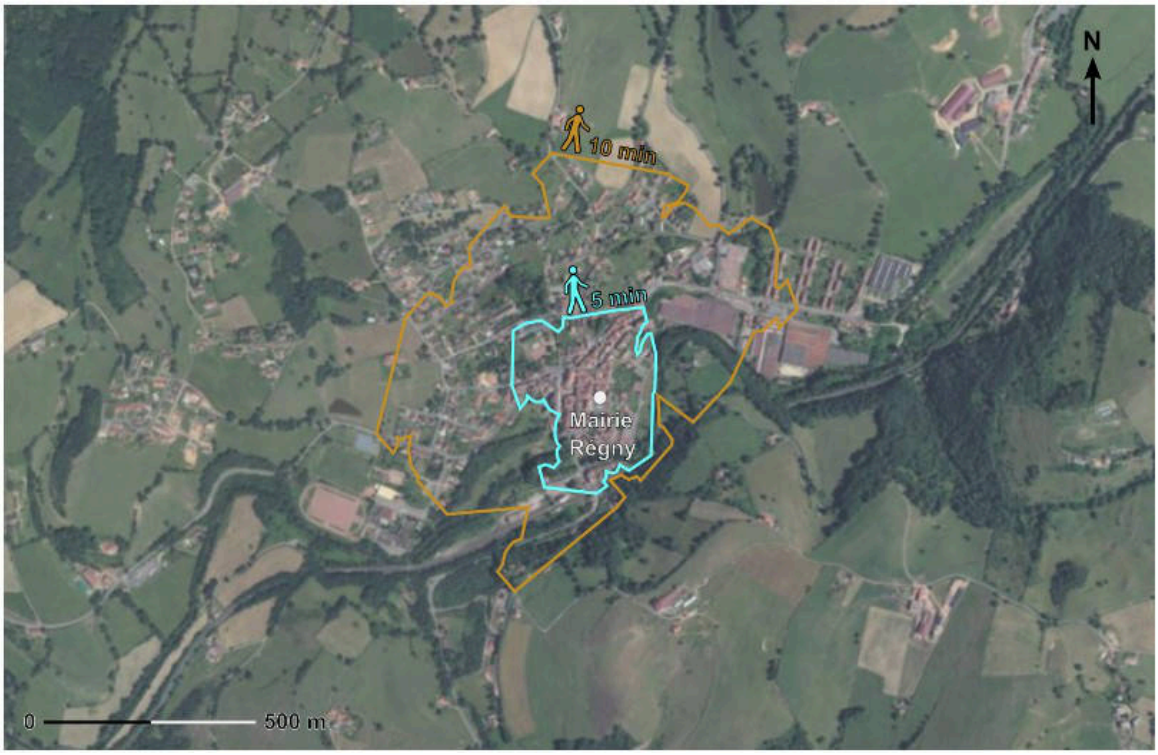

Carte de Régny représentant l'accessibilité à pieds en 5 ou 10 minutes depuis la mairie de Régny

Source Géoportail

Les écoles, le collège
et le centre de loisirs



Potentiel espace : libre (Jalla,
agricole), à libérer, en devenir

Les nombreux
équipements sportifs

Les terrains agricoles (jardins partagés, circuit court, intégration, intergénérationnel)

Les agriculteurs locaux



De nombreuses associations et des instances communales organisées : comité consultatif, conseil municipal jeunes et enfants…

Savoir-faire local : fromage de Régny « Joli cœur »

Possibilité de faire des achats directement auprès des producteurs



Proximité de Roanne, de Saint Etienne et de Lyon (gastronomie, textile, design)

Usine Jalla (linge éponge)

Usine Conté (crayons)

Panneaux photovoltaïques sur maison de santé et école

Des commerces



Commerces et emplois de proximité

Maison de retraite et économie associée

Faire
ensemble

Fiches actions des participants à l'atelier du 27 avril 2023

Fiche action	
Nom de l'action	**Tarte éponge chocolat**
Objectifs & Description	Trouver le/la spécialiste de Régny sous forme de CONCOURS dégustation ouvert à tous les Régnyçois lors de la fête patronale. Faire commercialiser la recette par le boulanger pendant 1 an.
Pilote(s) de l'action & volontaires	Mairie Comité d'animation Boulanger(s) + artisans + PMU CMJE Inviter un chef Patissier / chocolatier (guest) chaque année
Leviers & clés de réussite	Rassemblement lors de la fête patronale Boulanger actuel fait de bons chocolats et est le 1er acteur du projet : activer son réseau.
Moyens nécessaires dont financement	- Organisation financée par Mairie : animation et matériel - Fabrication par chaque candidat - Boulanger et son réseau

Fiche action	
Nom de l'action	**Circuit découverte de Régny**
Objectifs & Description	Faire découvrir le patrimoine passé et existant (patrimoine médiéval et industriel)
Pilote(s) de l'action & volontaires	Association du patrimoine et Cen-tyr Amateurs éclairés de la biodiversité (citoyens, asso ?)
Leviers & clés de réussite	- Communication, connaissance - Association
Moyens nécessaires dont financement	- Moyens humains (guide) - Livret découverte de Régny

Fiche action	
Nom de l'action	**Moment de convivialité – Création du café de la gare / café associatif**
Objectifs & Description	Recréer un lieu de vie dans la gare
Pilote(s) de l'action & volontaires	Association la Régnysserie
Leviers & clés de réussite	- Espace existant - Association existante « La Régnysserie », mobilisation plus large que Régny - Gare mise à disposition par SNCF
Moyens nécessaires dont financement	- Travaux accessibilité - Remise à neuf

Fiche action	
Nom de l'action	Exposition « Vivre à Régny demain »
Objectifs & Description	Partager avec le plus grand nombre le travail fait jusqu'à aujourd'hui le week-end de la fête du village. Dans un lieu ? Samedi et dimanche : 10h-12h et 15h-18h
Pilote(s) de l'action & volontaires	Michelle, René, Chantal, Viviane, Antoine (6 personnes/jour)
Leviers & clés de réussite	Le lieu ? Permanence samedi 26 août et dimanche 27 août Affichage (réduire et condenser, illustrer par des exemples)
Moyens nécessaires dont financement	Location d'un local (art et culture vacant) Prévoir vidéo Coup de pouce rédactionnel par le Cerema Panneaux ?

Fiche action	
Nom de l'action	**Je m'installe à Régny ? (Régny fait le buzz)**
Objectifs & Description	- Faire connaître Régny / promotion de la commune : Bâti : habitat, industries, prieuré… - Préserver les logements vacants avec des simulations d'aménagements + chiffrage + cadre de vie /équipements / commerces - Attirer des habitants / investisseurs
Pilote(s) de l'action & volontaires	- Mairie (lien propriétaires) – PVD ? - Visite de la commune : habitants / ambassadeurs - Propriétaires des biens
Leviers & clés de réussite	- Présenter le territoire aux agents immobiliers - Avoir des biens à montrer - Avoir des projets « vendeurs » - Bien communiquer sur l'action (choix des communes)
Moyens nécessaires dont financement	- Communication - Etudes aménagements + techniques Partenaires : - Agents immobiliers + banques - CD42 / écoles d'architecture - Artisans

Fiche action	
Nom de l'action	**Un tiers-lieu à la gare « élevage de castor » + lien social**
Objectifs & Description	- Ateliers récup - Ateliers autour de la couture / histoire Jalla - Activités artistiques - Créer un lieu de lien social
Pilote(s) de l'action & volontaires	
Leviers & clés de réussite	- Association existante - Lieu emblématique de la gare - Fablab existants pas loin - Jeunes à Régny qui font de la couture à domicile
Moyens nécessaires dont financement	

Fiche action	
Nom de l'action	**Ligne de covoiturage Régny-Roanne**
Objectifs & Description	Organiser une ligne de covoiturage entre Régny et Roanne
Pilote(s) de l'action & volontaires	Mairie / convention SNCF… Association la Régnysserie ?
Leviers & clés de réussite	- Existence du train - Place de la gare - Parking mis à disposition par SNCF
Moyens nécessaires dont financement	- Financement ANCT / outil numérique – info ? - Communication régulière

Fiche action	
Nom de l'action	**Régny Plage**
Objectifs & Description	Où ? Le Forestier et Berges du Rhins. Braderie « Prairie » Samedi 26 août 12h-20h Pour commencer : petits escaliers à dégager et derrière le collège. L'eau est propre ! Un après-midi fête du village. Avec le comité des fêtes, ajouter à la programmation du week-end. Prévenir les pompiers, demander un maitre-nageur. Appel à tous en maillot. Faut-il enlever des pierres dans l'eau ? Venir avec chaises pliantes, serviettes, chaises longues. Venir avec pique-nique ou buvette de la fête. Prévoir des jeux dans l'eau. Et jeux sur les berges du Rhins.
Pilote(s) de l'action & volontaires	Antoine prend contact avec le comité des fêtes
Leviers & clés de réussite	
Moyens nécessaires dont financement	- Diffuser info office du tourisme de Roanne - Article dans le Progrès - 2 tables de pique-nique